

PETA BATAS ADMINISTRASI

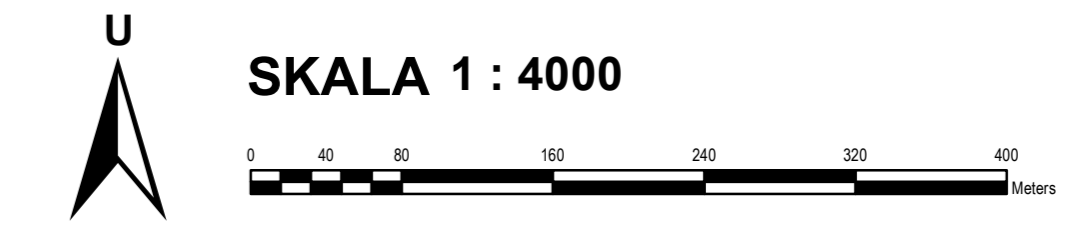
Kode Wilayah : 32.08.13.2010

DESA BOJONG

KECAMATAN CILIMUS

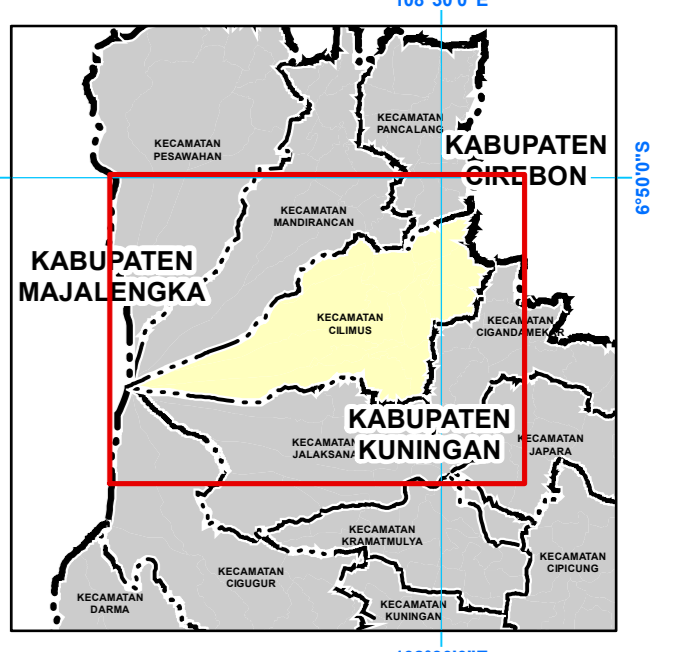
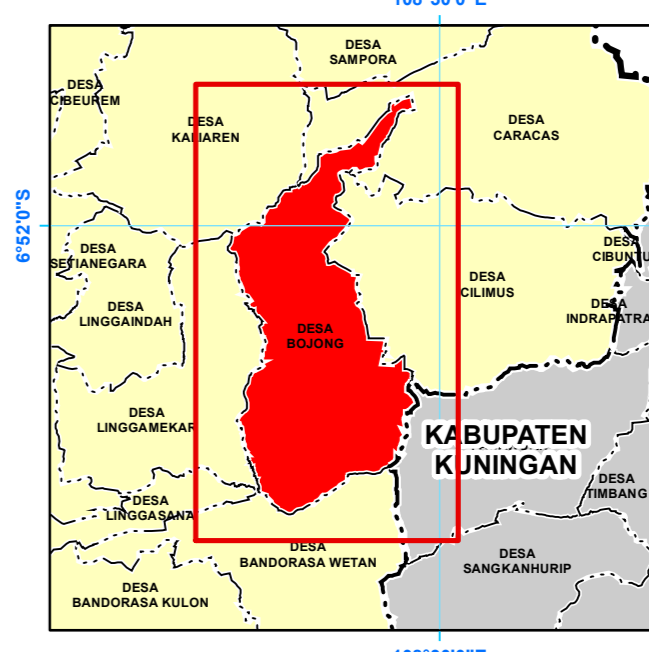
KABUPATEN KUNINGAN

PROVINSI JAWA BARAT



PETUNJUK LETAK PETA

DIAGRAM LOKASI



Proyeksi : Transverse Mercator
Sistem grid : Grid Geografis dan Universal Transverse Mercator
Datum horizontal : SRG 2013



DICETAK DAN DITERBITKAN OLEH:
PEMERINTAH DESA BOJONG
JALAN RAYA BOJONG KECAMATAN CILIMUS
KABUPATEN KUNINGAN 45556

© Hak Cipta Dilindungi Oleh Undang-Undang Republik Indonesia

KETERANGAN

- Titik Kartometrik
- Facilities Umum dan Bangunan Lainnya
- Batas Negara
- Batas Provinsi
- Batas Kabupaten/Kota
- Batas Kecamatan
- Batas Desa/Kelurahan

Daftar Titik Kartometrik

TITIK KARTOMETRIK	Koordinat			
	Lintang	Bujur	X	Y
TK32.08.13.2008-13.2010-13.2023-000	6° 52' 56.367" LS	108° 29' 21.089" BT	222522.869	9238530.857
TK32.08.13.2010-13.2018-13.2023-000	6° 52' 1.680" LS	108° 29' 15.810" BT	222351.8799	9240210.881
TK32.08.13.2006-13.2008-13.2010-000	6° 52' 57.155" LS	108° 29' 21.517" BT	222536.1378	9238508.714
TK32.08.13.2010-13.2015-32.2006-000	6° 52' 33.113" LS	108° 29' 54.178" BT	223535.5221	9239250.921
TK32.08.13.2006-13.2010-32.2006-000	6° 52' 51.614" LS	108° 29' 49.192" BT	223385.3569	9238681.466
TK32.08.13.2010-13.2015-13.2020-000	6° 51' 48.631" LS	108° 29' 40.647" BT	223112.717	9240615.941
TK32.08.13.2010-13.2018-13.2020-000	6° 51' 51.443" LS	108° 29' 29.701" BT	222776.9371	9240527.744
TK32.08.13.2010-13.2015-001	6° 52' 9.749" LS	108° 29' 40.989" BT	223126.647	9239696.961
TK32.08.13.2010-13.2020-001	6° 51' 31.992" LS	108° 29' 53.964" BT	223519.1501	9241129.497
TK32.08.13.2010-13.2023-001	6° 52' 41.988" LS	108° 29' 16.699" BT	222385.6975	9238972.099
TK32.08.13.2010-32.2008-001	6° 52' 44.942" LS	108° 29' 53.050" BT	223502.7873	9238887.159
TK32.08.13.2006-13.2010-001	6° 52' 0.976" LS	108° 29' 25.523" BT	222659.8081	9238389.929
TK32.08.13.2010-13.2023-002	6° 52' 24.117" LS	108° 29' 22.988" BT	222557.8763	9239522.526

Pihak yang Menyetujui :

KEPALA DESA BOJONG KECAMATAN CILIMUS	KEPALA DESA BANDORASAWETAN KECAMATAN CILIMUS	KEPALA DESA LINGASANA KECAMATAN CILIMUS
KEPALA DESA CARACAS KECAMATAN CILIMUS	KEPALA DESA CILIMUS KECAMATAN CILIMUS	KEPALA DESA KALIAREN KECAMATAN CILIMUS
KEPALA DESA LINGAMEKAR KECAMATAN CILIMUS	KEPALA DESA PANAUWAN KECAMATAN CIGANDAMEKAR	

Sumber Data :

- Citra Tegak Satelit Resolusi Tinggi (CTSRT) Wilayah Kabupaten Kuningan, akuisisi tahun 2013-2019;
- Data Digital Rupa Bumi Indonesia, Skala 1 : 25.000 Pusat Pemetaan Rupa Bumi dan Toponim - Badan Informasi Geospasial tahun 2019;
- Data digital Hasil Delimitasi Batas Wilayah Administrasi Kabupaten/Kota secara Kartometrik tanpa kesepakatan - Badan Informasi Geospasial tahun 2019;
- Data Batas Daerah Kabupaten Kuningan Provinsi Jawa Barat;
- Hasil Pelacakan Batas tahun 2021.

Riwayat Peta :

- Peta ini dibuat berdasarkan hasil pelacakan batas bersama yang dilakukan dengan kesepakatan antar Kepala Desa / Lurah / Camat dan diketahui oleh Pemerintah Daerah Kabupaten/Kota dan Pemerintah Daerah terkait.